



BALLERUP
KOMMUNE

Lokalplan

nr. 138



for et institutionsområde ved Damsagervej
og Skovbovænget

marts 2018

Forslag til Lokalplan 138 for et institutionsområde ved Damsagervej og Skovbovænget

I henhold til Planloven (lovbekendtgørelse nr. 587 af 27. maj 2013) fastsættes følgende bestemmelser for det i § 2 nævnte område.

§ 1. Lokalplanens formål

Det er lokalplanens formål

- at muliggøre opførelse af et nyt botilbud til børn og unge med autisme
- at sikre faunapassage samt stiforbindelse tværs over lokalplanområdet fra Hareskovene i vest til Værebros Å i øst
- at bevare eller forbedre naturværdierne i lokalplanområdet
- at fastlægge bestemmelser for håndtering af regnvand
- at fastsætte bestemmelser for et område der hidtil ikke har været lokalplanlagt

§ 2. Område- og zonestatus

- 2.1 Lokalplanområdet afgrænses som vist på kortbilag 1 og omfatter matrikelnumrene: 9ae, 9tr, 9bl, 9bh, 9bi, 9af og 9rx, Ballerup by, Ballerup.
- 2.2 Lokalplanområdet opdeles i delområde A,B og C, som vist på kortbilag 2.
- 2.3 Lokalplanområdet ligger i byzone.

§ 3. Områdets anvendelse

- 3.1 *Delområde A og B:* Må kun anvendes til offentlige formål og fælles friareal.
- 3.2 *Delområde C:* Må kun anvendes til offentlige formål, fælles friareal eller boligformål.

§ 4. Veje, stier og parkering

Generelt

- 4.1 Parkeringspladser og vendepladser anlægges med permeabel belægning og olieudskiller, hvis geologien egner sig hertil.
- 4.2 Vejareal og andre belagte arealer indgår i beregningen af lokalplanområdets samlede befæstelsesgrad. (Se § 8.4 om yderligere bestemmelser om befæstelsesgrad).

Note: Omfanget af faste belægnings skal begrænses mest muligt af hensyn til håndtering af regnvand.

Delområde A

- 4.3 Delområde A vejbetjenes fra Damsagervej.

- 4.4 Der skal til enhver tid forefindes det nødvendige antal parkeringspladser til dækning af ejendommens behov, og de skal forefindes på egen grund.
- 4.5 Der skal etableres vendeplads til skraldebil, varebil og minibusser.
- 4.6 Der udlægges areal til en sti, som vist på kortbilag 3.

Delområde B

- 4.7 Delområde B vejbetjenes fra Skovbovænget.
- 4.8 Parkering skal ske på den anlagte p-plads til ca. 20 biler, angivet på bilag 1.
- 4.9 Stien angivet på bilag 2 skal bevares.

Delområde C

- 4.10 Delområde C har vejadgang fra Skovbovænget henover delområde B jf. tinglyst servitut af den 8. september 1966.

§ 5. Ledningsanlæg, energi og forsyning

Generelt

- 5.1 Ledninger skal nedgraves.
- 5.2 Teknikskabe skal så vidt muligt integreres i bebyggelsen.
- 5.3 Antenner og paraboler må ikke placeres i forhaver/forarealer.
- 5.4 Affaldsanlæg skal etableres i henhold til kommunens "Regulativ for husholdningsaffald" i forhold til håndtering, sortering og behandling af affaldet og skal så vidt muligt indpasses i bebyggelsen eller afskærmes.
- 5.5 Bebyggelsen skal tilsluttes kollektiv varmforsyning. Der kan dispenseres fra denne tilslutning ved opvarmning med vedvarende energikilder.
- Note: Kommunalbestyrelsen har pligt til at dispensere fra lokalplanens bestemmelser om tilslutning til kollektiv varmforsyning, som betingelse for ibrugtagning af ny bebyggelse, når bebyggelsen udføres med alternative energikilder, jf. planlovens § 19, stk. 4.*
- 5.6 De grønne arealer skal om muligt bruges til opmagasinering og afledning af regnvand. Så vidt muligt skal regnvandet nedsives lokalt på grunden. Renset regnvand ledes herefter til Værebros Å.

Delområde A

- 5.7 Der skal reserveres tilstrækkeligt areal til den fornødne affaldshåndtering.
- 5.8 Regnvand skal tilbageholdes, renses og så vidt muligt nedsives eller håndteres ved en LAR-løsning. Der skal etableres overløb fra LAR-anlæg til vandhullet i delområde A. Tagvand skal ledes direkte til vandhullet, andet regnvand kan ledes til vandhullet efter rensning.

Note: Et LAR-anlæg er et anlæg til lokal afledning af regnvand. Anlægget kan være en faskine, et regnbed, en græsplane eller en grøft, som sørger for at nedsive regnvandet til grundvandet. Det kan også være forsinkelse og fordampning gennem grønne tage og

regnvandsbassiner eller det kan være en opsamling af vandet til lokal anvendelse til fx havevanding, toiletskyl og tøjvask.

§ 6. Bebyggelsens omfang og placering

Delområde A

6.1 Bebyggelsesprocenten må ikke overstige 40.

6.2 Bebyggelsen må opføres i maks. 1 etage mod Damsagervej og maks. 2 etager mod syd og vest.

Note: Ved at tillade 2 etager mod syd og vest udnyttes grundens markante terrænfald. Bygningen bliver således i sig selv ikke højere mod syd og vest, men målt i forhold til terrænet.

6.3 Bebyggelse skal placeres i en afstand af minimum 8,75 meter fra genbomatriklens (matr.nr. 9 bq) vejbyggelinje.

Delområde B

6.4 Bebyggelsesprocenten må ikke overstige 40.

6.5 Bebyggelsen må opføres i 1 etage. Ved bebyggelse i 1 etage kan der pga. det skrånende terræn tillades frilæggelse af facade i underliggende kælderniveau.

Delområde C

6.6 Bebyggelsesprocenten skal følge det til enhver tid gældende bygningsreglement ved anvendelse til boligformål og ikke overstige 40 ved anvendelse til offentlige formål.

6.7 Bebyggelsen må opføres i maks. 1 etage med udnyttelig tagetage.

§ 7. Bebyggelsens udseende

Generelt

7.1 Facader skal være af høj kvalitet og ikke kræve meget vedligeholdelse, fx træ eller tegl. De skal desuden være klimavenlige og bæredygtige, fx i forhold til holdbarhed, energibelastning ved fremstilling, bortskaffelse/genanvendelse og udledning af forurenende stoffer. Zink, kobber og bly må ikke anvendes, da de ved regn udleder tungmetaller til grundvandet.

7.2 Skure, udhuse, overdækninger og lignende skal udføres med samme facademateriale.

7.3 Ved brug af træ kan det fremstå uden farve eller skal farves sort, hvidt eller en af følgende farver fra jordfarveskalaen: Okker (NCS: S3050-Y20R), terra di siena (NCS: 4040-Y35R), umbra (NCS: 8005-Y50R), engelsk rød (NCS: 4550-Y80R), dodenkop (NCS: S8010-Y90R).

7.4 Mindre dele af facaderne kan fremstå med solceller, hvis de integreres i bygningens arkitektur.

7.5 Facade- og tagmaterialer må ikke virke blændende.

7.6 Tage i delområde A og B skal være flade, grønne tage, evt. kombineret med solceller.

Note: Formålet med de grønne tagflader er at forsinke og fordampe regnvand.

7.7 Evt. skiltning af institutionsnavne mm. på bygninger i delområde A og B skal opsættes som bogstaver, tegn eller logoer på facaden.

Delområde A

7.8 Bebyggelsen skal generelt i sin udformning og udseende indpasses i villaområdet.

7.9 Ydervægge skal aftrappes i forhold til terræn, således at soklen intet sted er mere end 30 cm høj.

7.10 Der må ikke være hegn, hvorfra man kan komme videre op på et tag eller lignende. Klatre mulighed på hegn og bygninger skal generelt begrænses.

7.11 Nedløbsrør skal være forsænkede i facaden.

Delområde C

7.12 Tage i delområde C skal opføres som saddeltage eller flade tage.

§ 8. Ubebyggede arealer

Generelt

8.1 Belysning skal etableres i henhold til Belysningsplan for Ballerup Kommune samt til hensyn der måtte være afledt af kommunens stiplanlægning eller grønne sektorplanlægning.

8.2 Der må ikke etableres belysning fra bygninger eller master, som unødigt kan genere omgivelserne.

8.3 Parkeringsarealer i delområde A og B skal have et grønt præg med armeret græs og/eller træer.

8.4 Ved en befæstelsesgrad over 27 % skal regnvand håndteres på egen grund i form af en LAR-løsning, da det ikke kan ledes direkte til kloakken.

Note: Befæstelsesgraden betyder, at maks. 27 % af grundarealet må være dækket af fast belægning eller bebyggelse. Graden er fastsat for at reducere mængden af regnvand, som skal ledes direkte til kloak.

Når det befæstede areal gøres op, kan der indregnes reduktionsfaktor for grønne tage, græsarmering og lignende. Eksempelvis kan græsarmering medregnes ud fra, hvor meget græs der kan gro igennem produktet (for sten f.eks. 36-75 % græs).

8.5 Hegn i skel skal være levende hegn. Det levende hegn kan suppleres med et let trådhegn på indvendig side med højst samme højde som det fuldt udvoksede, levende hegn, dog maks. 1,8 m for delområde A og C og maks. 1,2 m for delområde B.

Note: Den maksimale højde på hække i delområde B fastsættes af kriminalpræventive hensyn og har til formål at sikre gode oversigtsforhold og dermed trykthed i området.

8.6 Arealer til renovation skal afskærmes eller integreres i bebyggelsen.

8.7 Offentlige, udendørs arealer skal udformes tilgængelige for alle, hvor det ikke strider imod andre væsentlige hensyn.

Delområde A

8.8 Tagvand i delområde A skal gennem en LAR-løsning ledes til vandhullet på grunden. Dette både for at aflaste regnvandsledningerne og for at sikre at der er tilstrækkeligt med vand i vandhullet for padder og anden fauna.

8.9 Der må kun ske mindre tilpasninger af terrænet blødt afrundet op mod bygninger eller anlæg. Terrænet skal så vidt muligt bevares og bebyggelse skal bygges ind i terrænet. Der må ikke ske større tilpasninger med niveauforskelle på mere end 0,5 m eller alternativt skal det ske efter en, af Kommunalbestyrelsen, godkendt koteplan.

§ 9. Forudsætninger for ibrugtagen af ny bebyggelse

9.1 Bebyggelsen skal være tilsluttet kollektiv varmforsyning, jf. § 5.5.

9.2 Vejadgang med parkerings- og vendepladser, som skal betjene bebyggelsen i delområde A, skal være etableret jf. § 4.4 og 4.5.

9.3 Ny bebyggelse må ikke tages brug, før den er tilsluttet kloaksystemet efter kommunens anvisninger.

9.4 Ny bebyggelse må ikke tages i brug, før der er etableret en LAR-løsning til vandhullet i delområde A, jf. § 8.8.

§ 10. Lokalplanens retsvirkninger

10.1 Når lokalplanen er endeligt vedtaget og offentliggjort, må ejendomme, der er omfattet af planen, ifølge Planlovens § 18 kun udstykkes, bebygges eller i øvrigt anvendes i overensstemmelse med lokalplanens bestemmelser.

10.2 For forhold, der ikke er reguleret i lokalplanen, gælder de almindelige bygningsregulerende bestemmelser i byggeloven og planloven.

Lokalplanen er således genvedtaget af Ballerup Kommunalbestyrelse den 19. marts 2018.

Jesper Würtzen
Borgmester

Steen Pedersen
Centerchef

Kortbilag 1

Planområde og matrikler

 Lokalplanens afgrænsning




 Matrikel

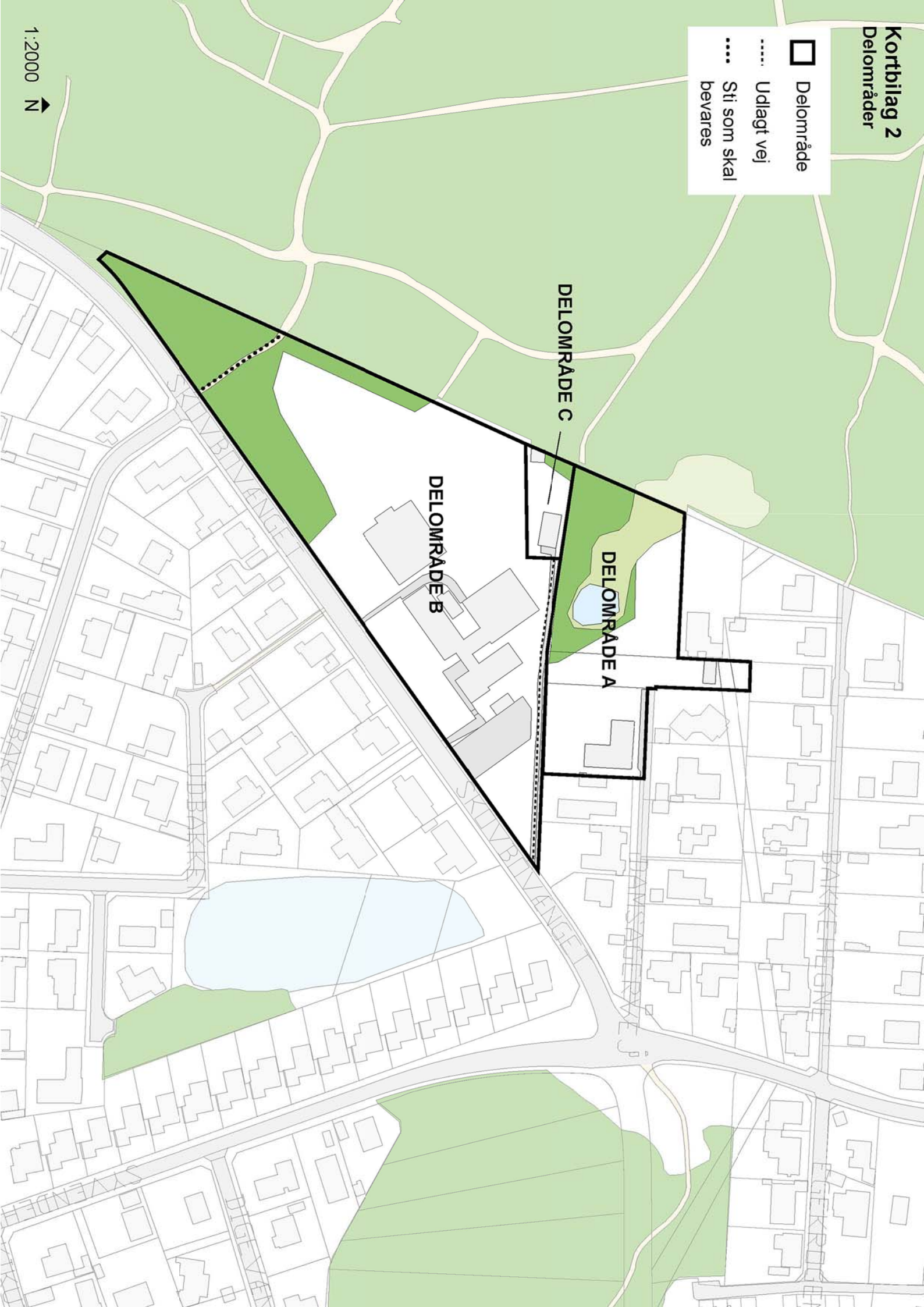
1:2000 N 



Kortbilag 2

Delområder

-  Delområde
-  Udlagt vej
-  Sti som skal bevares



1:2000 N

Kortbilag 3

Beskyttet og fredet natur

- Beskyttet mose
- Vandhul
- Fredskov
- Beskyttet dige
- Fremtidig sti
- Fremtidig grøn forbindelse (Grøn Plan)



1:2000 N

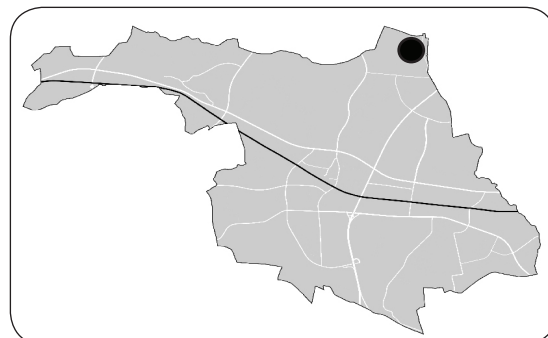


Genvedtaget af Ballerup Kommunalbestyrelse den 19. marts 2018

By, Erhverv og Miljø
Byplan

Ballerup Kommune
Hold-an Vej 7
Tlf: 4477 2000

www.ballerup.dk





Miljøscreening af Forslag til Lokalplan 138 for et institutionsområde ved Damsagervej og Skovbovænget samt Forslag til Tillæg 4 til Kommuneplan 2013-2025

Sammenfatning

Forslag til Lokalplan 138 og tilhørende Kommuneplantillæg 4 er udarbejdet på grundlag af et ønske fra Sofieskolen om at nedrive deres eksisterende botilbud til børn og unge med autisme og opføre et nyt og mere tidssvarende. Da der ikke tidligere er udarbejdet en lokalplan for Hareskovens Lilleskole og boligen på nabo-grunden, tages disse arealer med i lokalplanen.

Ballerup Kommune vurderer på baggrund af miljøscreeningen, at det foreliggende lokalplanforslag med tilhørende kommuneplantillæg ikke får væsentlig indvirkning på miljøet.

Der er derfor ikke anledning til at lave en miljøvurdering af Forslag til Lokalplan 138.

Lovgrundlag

I henhold til Lov om miljøvurdering af planer og programmer (Lovbekendtgørelse nr. 939 af 3.7.2013) skal der udarbejdes en miljøvurdering af planer og programmer, der fastlægger rammer for fremtidige anlægstilladelser til projekter, som er omfattet af lovens bilag 3 og 4, fordi disse planer og programmer antages at kunne få væsentlig indvirkning på miljøet.

For planer og programmer, som fastlægger mindre ændringer af sådanne planer og programmer, skal der dog kun gennemføres en miljøvurdering, såfremt ændringerne antages at kunne få væsentlig indvirkning på miljøet.

Ved vurderingen af væsentligheden skal kriterierne i lovens Bilag 2 tages i betragtning.

Forslag til Lokalplan 138 med tilhørende kommuneplantillæg 4

Lokalplanen muliggør opførelse af et tidssvarende botilbud til 18 børn og unge med autisme med tilhørende parkering og fælles friareal. Desuden muliggøres mindre til- og ombygninger til Hareskovens Lilleskole og den private villa ved siden af. Der vil ske en mindre forøgelse i trafikken til botilbuddet på Damsagervej. Bebyggelsesprocenten må for institutionsområderne ikke overstige 40 og for boligen ikke overstige det til enhver tid gældende bygningsreglements bebyggelsesprocent for parcelhuse.

Lokalplanforslaget omfatter således anlægsarbejder, som er omfattet af Lov om Miljøvurdering:

- Bilag 4, pkt. 10 b) Anlægsarbejder i byzoner

Derfor er lokalplanforslaget omfattet af miljøvurderingslovens § 3, stk. 1, nr. 1. Kommunen skal på denne baggrund vurdere, om der er tale om mindre ændringer i forhold til de eksisterende planer og bestemmelser for området, og om disse ændringer i givet fald må antages at kunne få væsentlig indvirkning på miljøet, jf. § 3, stk. 2.

Den nuværende anvendelse af lokalplanens område

Lokalplanområdet omfatter i dag Sofieskolens botilbud til 9 børn og unge med autisme, Hareskovens Lilleskole og en privat bolig.

Der er ingen gældende lokalplan for området, kun kommuneplanens rammebestemmelser for område 2.D1, som er udlagt til offentlige formål og fælles friareal. Bebyggelsesprocenten for området under ét er maks. 40 og der må bygges maks. 1 etage med udnyttet tagetage.

Den fremtidige anvendelse af lokalplanens område

Det nye botilbud kommer til at rumme 18 børn og unge i alderen 8-18 år og bliver ca. 1460 m². Der vil kunne bygges maks. 1 etage med udnyttet etage mod Damsagervej og 2 etager mod syd og vest, dermed delvist lidt højere end i dag, hvilket medfører et kommuneplantillæg. Anvendelsen på lilleskolens areal kan fortsætte som hidtil. Anvendelsen på boligejendommen kan fortsætte som bolig eller overgå til offentlige formål.

Konklusion

Ballerup Kommune vurderer på baggrund af denne miljøscreening, at lokalplanen ikke får væsentlig indflydelse på miljøet.

Der er derfor ikke anledning til at lave en miljøvurdering af Forslag til Lokalplan 138.

Miljøvurderingspligt	Ja	Nej	Bemærkninger
Er planen omfattet af lovens § 3 stk. 1.1		x	
Er planen omfattet af lovens § 3 stk. 1.2		x	
Er planen omfattet af lovens § 3 stk. 1.3		x	
Er planen omfattet af lovens § 3 stk. 2		x	
Er planen omfattet af lovens § 3 stk. 3		x	

Berørte myndigheder
Ballerup Kommune, Center for Miljø og Teknik

Ved screeningen skal konsekvenserne ved planens gennemførelse vurderes for følgende forhold både i og uden for lokalplanområdet:	Ingen betydning	Ikke væsentlig påvirkning	Væsentlig påvirkning	Bør undersøges	Udløser miljøvurdering	Bemærkninger og begrundelser for vurderingerne
Bymiljø & landskab						
1 Grønne områder; fredskov, park, græsarealer, støjvolde, stiforbindelser etc.		x				Fredskov og §3-beskyttet mose/vandhul berøres ikke, tværtimod gøres området mere tilgængeligt og vandhullet får tilført mere vand, så padder og anden fauna trives bedre. Da mosen har været ved at udtørre, er det vigtigt, at den får tilført mere vand for at øge biodiversiteten og fastholde den som et vandhul for padder.
2 Landskabelig/byarkitektonisk værdi; bykerne, villaområde, landsby etc.			x			Botilbuddet gøres mere tidssvarende, både funktionelt, æstetisk og teknisk, ligesom materialevalget er mere bæredygtigt.
3 Skovrejsning/-nedlæggelse etc.	x					Der hverken ryddes eller plantes skov.
4 Kulturhistoriske forhold; kirkeområder, ældre/typiske, bevaringsværdige bygninger	x					Der er ingen bevaringsværdige bygninger eller områder.
5 Dyre- og planteliv; mangfoldighed, faunapassager, bynatur etc.			x			Ballerup Kommunes Grøn Plan fra 2009 udpeger en fremtidig grøn forbindelse fra Hareskovene i vest til Sortemosen i Herlev Kommune i øst. Forbindelsen fungerer som trædesten for padder, der vandrer fra vandhul til vandhul, og har dermed en høj biologisk værdi. Lokalplanområdet fremmer forbindelsen ved at sikre vandhuller og trædesten for padder samt rekreative stier for mennesker.
6 Fredning og naturbeskyttelseslinjer; Skov og søfredningslinjer etc.	x					Fredskov, beskyttet mose/vandhul, skovbygginger og det beskyttede dige bevares.
7 Diverse	x					
Forurening						
8 Støjniveau; støj og vibrationer, maskin-, ventilations- og transportstøj samt støj fra børn.		x				Der sker en mindre forøgelse i trafikken til og fra botilbuddet, som dog er af uvæsentlig karakter for villavejen. Vejlauget kan sammen med botilbuddet sikre, at der køres med reduceret hastighed på den private fællesvej. Der kan i forbindelse med bygge- og anlægsarbejdet forekomme støj og vibrationer. Disse gener er midlertidige og vil blive reguleret af kommunens forskrifter for støjende bygge- og anlægsarbejder.

9 Lys- og refleksionsgener; belysning, skilte, blanke overflader, trafiklys etc.		x				<p>Lokalplanforslaget bestemmer, at der ikke må etableres belysning fra bygninger, master eller arealer, som unødigt kan genere omgivelserne.</p> <p>Der kan muligvis forekomme gener i forbindelse med etablering af nyt byggeri, men disse gener er midlertidige.</p>
10 Luftkvalitet; Støv, vanddamp, aerosoler, lugt etc.	x					<p>Anvendelse af lokalplanområdet til offentlige formål og boligformål vil ikke få en væsentlig betydning for luftkvaliteten.</p> <p>Der kan forekomme midlertidige støvgener i forbindelse med etablering af nyt byggeri og anlæg af veje og stier i området. Disse kan dæmpes ved vanding.</p>
11 Jord; forureningsklasser, jordbundsforhold etc.				x		<p>Der er i jordprøver registreret kemisk forurennet jord med cadmium- og blyindhold. Også østligst på grunden ved Sofieskolen er der registreret en kemisk lugt. Forurennet jord skal fjernes. Før den kan fjernes skal der dog foretages supplerende geotekniske og jordmiljøundersøgelser.</p>
12 Grundvand; afstand til vandforsyning/boringer, indvindingsområder etc.	x					<p>Lokalplanområdet ligger i et område med særlige drikkevandsinteresser.</p> <p>Lokalplanen giver ikke anledning til at anvendelsen af området ændres til en mere forurenende aktivitet, som kunne udgøre en trussel mod grundvandet.</p>
13 Overfladevand; afledning til søer, åer, grøft og dræn. Risiko for spild med forurenende stoffer.			x			<p>Tagvand og evt. andet rensset regnvand i delområde A skal gennem et LAR-anlæg ledes til mosen på grunden.</p> <p>Ved befæstelse udover 27 % kan der blive krav om at regnvand skal håndteres på egen grund og kan ikke ledes til kloakken.</p> <p>De fremtidige aktiviteter på området indebærer ikke i væsentligt omfang risiko for spild med forurenende stoffer.</p>
14 Samlet belastning i området; ovenstående underpunkter samlet set.		x				<p>De fremtidige aktiviteter på området indebærer lidt mindre mulighed for nedsivning af regnvand grundet en større befæstelsesgrad af området.</p> <p>Der vil forekomme en mindre stigning i trafikken på Damsagervej.</p>
15 Diverse	x					

Ved screeningen skal konsekvenserne ved planens gennemførelse vurderes for følgende faktorer både i og uden for lokalplanområdet:	Ikke relevant	Ikke væsentlig	Indgår allerede	Bør undersøges	Udløser MV	
Ressourceanvendelse						
17 Arealforbrug; udlæg i forhold til strategier og visioner.			x			Lokalplanen er i overensstemmelse med kommuneplanens arealudlæg, dog med mulighed for en lidt større etagehøjde på 2 etager i stedet for 1,5.
18 Energiforbrug; opførelse, drift etc.			x			Der opfordres til brug af klimavenlige og bæredygtige materialer.
19 Vandforbrug; kapacitet, bortledning, recirkulation etc.			x			Regnvand ledes i så stort omfang som muligt til mosen i delområde A efter evt. rensning. Befæstelse udover 27 % i alle delområder medfører håndtering af regnvand på egen grund.
20 Produkter, materialer, råstoffer; bæredygtighed, levetid, aldring etc.			x			Der må ikke anvendes zink, kobber og bly på facader, da det er skadeligt for miljøet.
21 Affald, genanvendelse; restprodukter, sortering, genbrug, etc.		x				Affaldsanlæg etableres efter den gældende affaldsplan for kommunen.
22 Diverse	x					
Befolkning og sikkerhed						
23 Demografi og socioøkonomiske forhold; arbejdspladser, omsætning, bosætning og skattegrundlag etc..	x					Lokalplanen medfører ikke en ændring i de demografiske eller socioøkonomiske forhold i kommunen.
24 Arbejds miljø; hensyn, sikkerhed, beskyttelse.			x			Det nye botilbud i delområde A er bl.a. med til at give bedre arbejdsforhold for de ansatte.
25 Svage grupper; adgangs-, og parkeringsforhold, blindeudstyr etc.			x			Det forudsættes at gældende regler om tilgængelighed for alle overholdes i delområde A og B.
26 Risikoforhold såsom brand, eksplosion, giftpåvirkning o.l.; afstande, hensyn etc.			x			Den fremtidige anvendelse af lokalplanområdet omfatter risikoforhold, som er normale for byområder.
27 Skyggevirksomheder og øvrige naboforhold; nærhed, udsigt, indblik, lysindfald etc.			x			Bebyggelsen placeres efter de gældende afstandskrav til skel i bygningsreglementet.

28 Diverse	x					
Trafik						
29 Sikkerhed og tryghed; trafiksikkerhed, oversigt, hastighed og oplevelse af tryghed etc.			x			Af hensyn til børn på Damsagervej og Skovbovænget bør hastighedsgrænsen overholdes og også gerne sættes ned. Vejlauget kan altid ansøge om at anlægge hastighedsdæmpende foranstaltninger.
30 Energiforbrug; ændringer i forbrug, effektivisering af drift etc.	x					Trafikken vil ellers foregå uændret.
31 Trafikmønstre; trafikmængder, transportbehov, fordeling mellem typer af trafikanter etc.			x			Der vil komme en ny sti for de bløde trafikanter i forbindelse med realisering af den fremtidige grønne forbindelse mellem Hareskoven i vest og Sortemosen i øst. Der vil ske en lille stigning i trafikmængden på Damsagervej.
32 Støj; ændring af støjbelastning, hensyn til omkringboende, hvordan forebygges og begrænses etc.	x					Den lille stigning i trafikmængden på Damsagervej vurderes til ikke at give anledning til væsentlige gener på grund af trafikstøj.
33 Diverse	x					
Andet						

Vejledning til screeningskemaet.

Gennemførelse af screening

Ved screeningen* fastlægges om en plans påvirkning af miljøet har en karakter og et omfang, der kræver, at der gennemføres en egentlig miljøvurdering*. Karakteren af planens miljømæssige indvirkning (størrelse, geografiske udbredelse, varighed, indvirkningens kumulative * karakter, samt betydning for menneskers sundhed og miljøtilstanden) afgør, om der skal foretages andet end en screening af planen.

Bemærk at der ikke er krav om, at miljøpåvirkningens omfang skal dokumenteres i screeningen.

Ved udfyldelse af skemaet bør man stille sig selv spørgsmålet: Hvilke konsekvenser får planens gennemførelse for de enkelte parametre, både i og uden for planområdet?

Der skal foretages en vurdering af de miljømæssige konsekvenser ud fra 5 kategorier:

- **Ikke relevant:** Hvis en af de listede parametre vurderes ikke at være relevante i forhold til den pågældende plan. Eks. Det vil ikke være relevant at forholde sig til miljøpåvirkninger i forhold til Vestsikoven i forbindelse med en lokalplan, der giver mulighed for en ændring af anvendelsen i et mindre område i bymidten.
- **Ikke væsentlig:** Hvis planen vurderes kun at medføre en uvæsentlig påvirkning af miljøet. Eks. En plan, der giver mulighed for et mindre "infill"-byggeri og som kun får uvæsentlig betydning for trafikken.
- **Indgår allerede:** Hvis planen giver anledning til nogle miljøpåvirkninger, der allerede er taget højde for i planen. Eks. En plan der giver mulighed for en støjende anvendelse, men samtidig indeholder krav til støjdæmpende foranstaltninger.
- **Bør undersøges:** Hvis planen giver anledning til en miljøpåvirkning, men det ikke umiddelbart kan vurderes om omfanget af konsekvenserne er væsentligt, bør under-

søges nærmere. Eks. En plan der vil medføre en forøget trafikmængde, men der bør foretages en nærmere undersøgelse for at fastlægge om omfanget er væsentligt.

- **Udløser MV:** Hvis planen giver mulighed for anlægsprojekter, der er omfattet af lovens bilag 3 og 4, skal der altid gennemføres en miljøvurdering. Hvis de miljømæssige konsekvenser af planen vurderes at være væsentlige, skal der ligeledes gennemføres en miljøvurdering. Eks: En plan der giver mulighed for et større boligområde (f.eks. 200 boliger) i et naturskønt område.

Vurderingerne af de enkelte parametres væsentlighed skal begrundes.

På baggrund af screeningen foretages en samlet vurdering, der munder ud i en anbefaling af, om der skal udarbejdes en egentlig miljøvurdering.

Indstilling til beslutning om vurdering

Det er kommunen, der afgør, om en plan skal miljøvurderes, men der er krav om, at andre **berørte myndigheder skal høres**, inden kommunen træffer en endelig beslutning. På grundlag af screeningen udarbejder kommunen en **indstilling til beslutning**, som sendes i en »indledende høring« hos de berørte myndigheder, uanset om der efterfølgende gennemføres en miljøvurdering eller ej. Den indledende høring ligger således forud for den normale 8 ugers høring af eks. kommune- og lokalplanforslag.

Hvem skal høres?

Berørte myndigheder omfatter både **interne og eksterne parter**. De eksterne parter kan omfatte statslige myndigheder (fx Vejdirektoratet, Naturstyrelsen, Miljøstyrelsen, Kulturarvestyrelsen mv.). Interne parter er andre afdelinger i den kommunale forvaltning - fx miljø- og trafikafdelingerne og socialforvaltningen, afhængig af planforslagets indhold. Hvis kommunen er ansvarlig på alle sagsområder, som planforslaget berører, kan den interne høring gennemføres i en arbejdsdag i kommunen. Endvidere kan man høre lokale organisationer som fx Danmarks Naturfredningsforenings lokalafdeling, museer og bevaringsforeninger, eller andre foreninger der måtte blive berørt eller have en særlig lokal viden, men det er frivilligt.

Beslutning: Gennemførelse af miljøvurdering?

Når den indledende høring er gennemført, træffer kommunen beslutning om, hvorvidt der skal gennemføres en miljøvurdering:

Hvis kommunen beslutter, at planforslaget skal miljøvurderes starter næste fase: Udarbejdelse af miljøvurderingen.

Hvis det besluttes, at planforslaget ikke skal miljøvurderes, skal der ske en **offentlig bekendtgørelse** af beslutningen, med oplysning om begrundelse samt klagemuligheder og -frister. Planudarbejdelsen fortsætter herefter på normal vis. Bekendtgørelsen kan ske i forbindelse med offentliggørelse af planforslaget.

Ordforklaring:

- Screening: Den indledende gennemgang af planens miljøpåvirkning af omgivelserne.
- Kumulativ: De sammenlagte indbyrdes relaterede virkninger.
- Miljøvurdering: Den egentlige analyse af parametre og miljøeffekt af planens indvirkning / påvirkning i og på omgivelserne.